


REGIONE PIEMONTE
CITTA' DI VIGONE



PIANO REGOLATORE
GENERALE COMUNALE
VARIANTE PARZIALE 2015.5

VARIANTE PARZIALE EX ART. 17 COMMA 7 L.R. 56/77 e s.m.l.

DELIBERA DI APPROVAZIONE DEL CONSIGLIO COMUNALE N. _____ DEL _____ 2016

OGGETTO:
PROGETTO DI P.R.G.C.
TERRITORIO COMUNALE

ELABORATO:
V 2015.5

D2.3

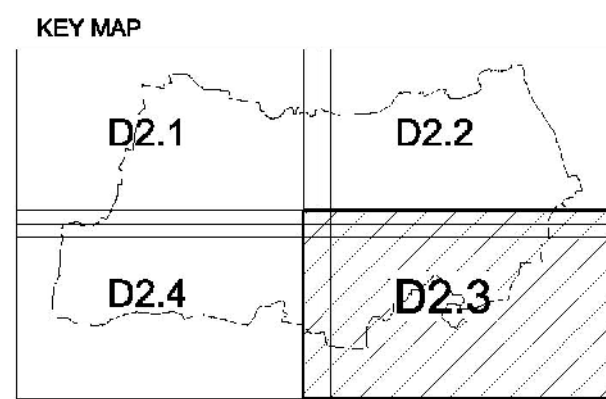
DATA: Marzo 2016

SCALA 1:5000

AGGIORNAMENTO CARTOGRAFICO: 31 Luglio 2015

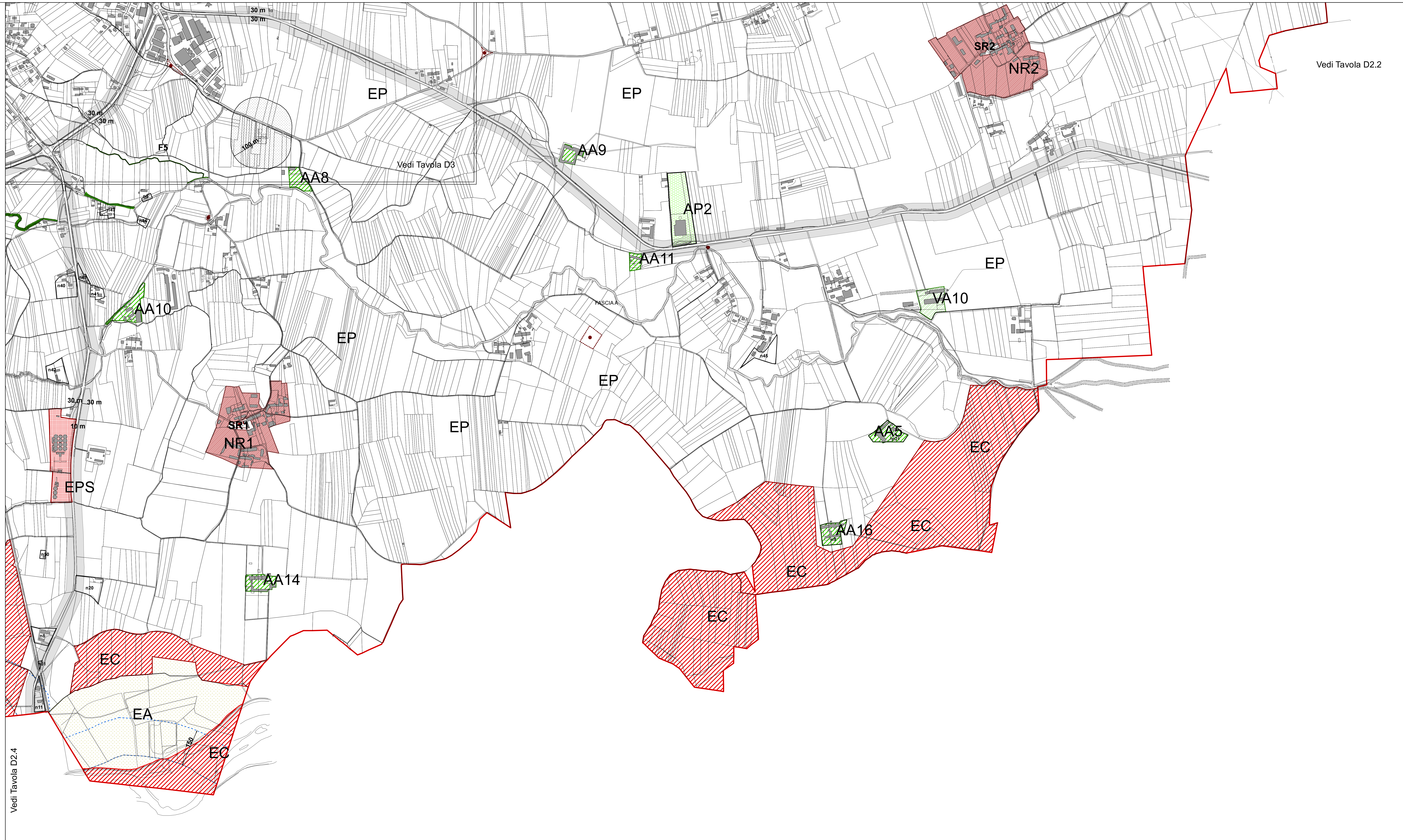
STUDIO DESIDERI ASSOCIATI
STUDIO DI PROGETTAZIONE INTEGRALE - ARCHITETTURA - URBANISTICA - INGEGNERIA
Via Tofane n. 31 - 10141 Torino - Tel 011-53 77 75 - Fax 011-19 71 11 50
Prof. Ing. Enrico Desideri - Arch. Elisa Desideri
Collaboratori: Geom. Daniele Scorzafava - Ing. Marta Castellaro

VARIANTE PARZIALE N.5
STUDIO ARCH. GUIDO GEUNA
Progettazione Architettonica e Urbanistica
Via Chisone n. 13 - Cusasco 10060 (TO) - Tel 0121-541302-Fax 0121-091180
Arch. Guido Geuna - Arch. Giorgio Cucco



LEGENDA

- EP - Agricola Produttiva
- EPS - Agricola Produttiva Speciale
- AA - Aree di Aziende di particolare rilevanza per attività tipica e/o di allevamento
- NR - Nuclei Rurali
- EA - Ambito di pregio ambientale
F - localizzazione delle riserve e dei fontanili
- VA - Edifici rurali di particolare interesse documentario
- AP - Aree attrezzate private di interesse pubblico
- S - Aree per attrezzature di servizio
- Area di rispetto
- EC - Aree agricole produttive condizionate
- Confine comunale
- Limite del 150 m della zona assoggettata a vincoli di cui all'art. 1 lettera "c" della L. 8.8.1985 n° 431
- n. Interventi di riassetto territoriale per le aree ricadenti nelle classi 3 b) (art.85.5 NTA)
- Fasce di rispetto Strade Provinciali
- Usi Civici



Vedi Tavola D2.2

Vedi Tavola D3

Vedi Tavola D2.4