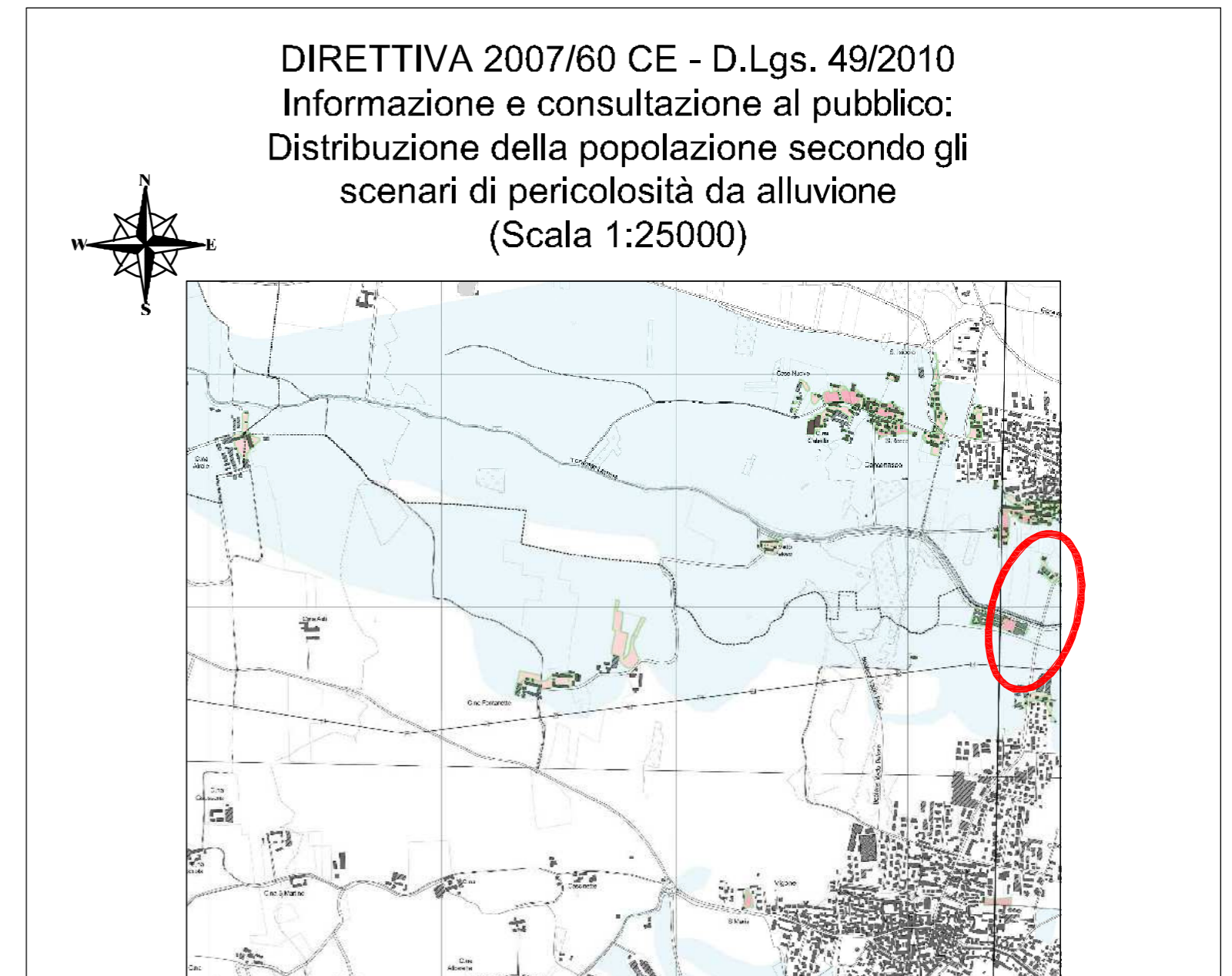


SCENARI DI ALLUVIONE

- Probabilità di alluvioni elevata (tr. 20/50) (H-Frequente)
- Probabilità di alluvioni media (tr. 100/200) (M-Poco frequente)
- Probabilità di alluvioni scarsa (tr. 500) (L-Rara)
- Limiti comunali

Note:

- Gli scenari di pericolosità derivano da modelli idraulici, fotointerpretazione delle caratteristiche geomorfologiche del territorio e vincoli definiti dai PRGC.  
- BDTR - Base cartografica di riferimento b/n - Geo-servizio WMS.

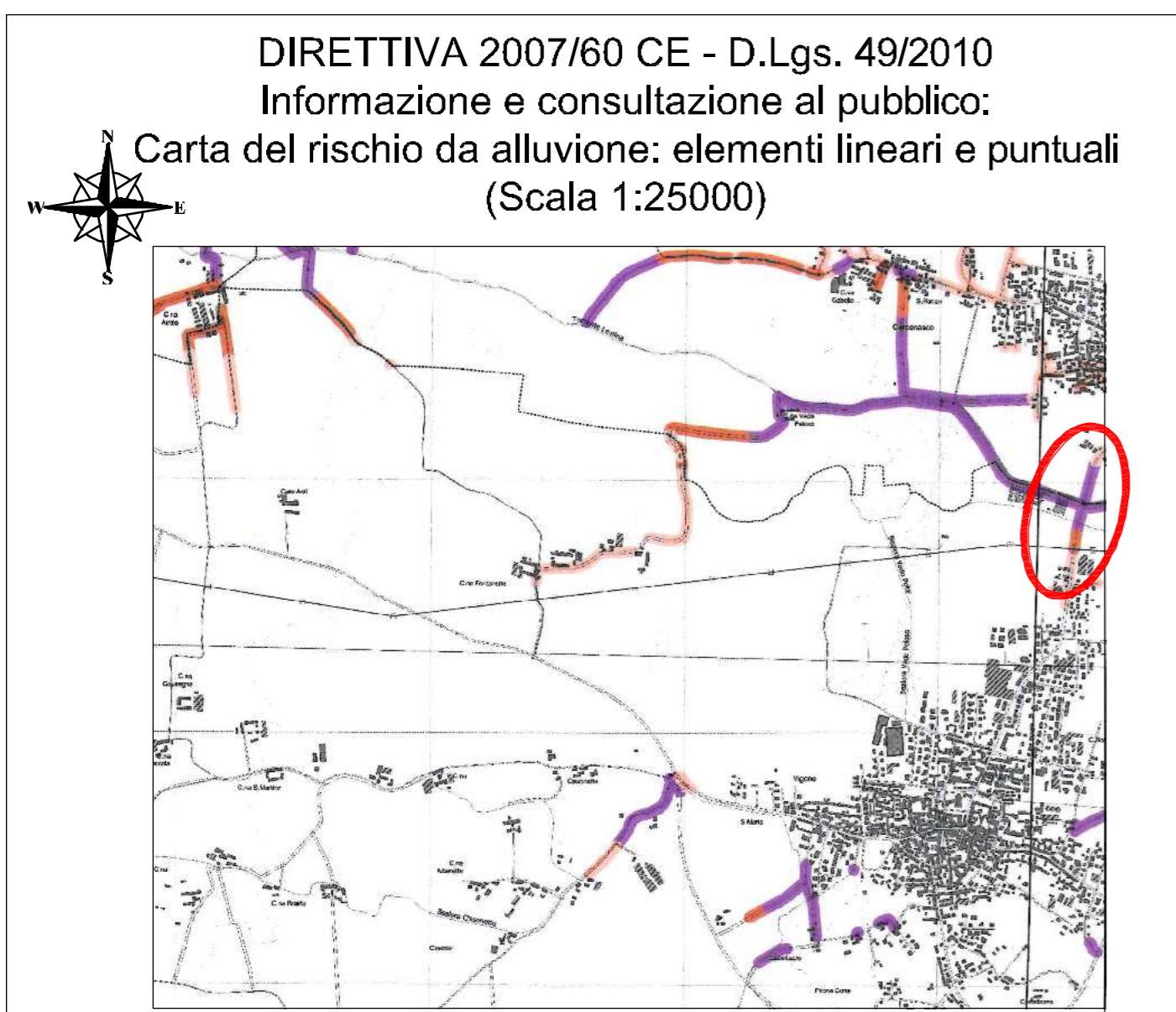


STIMA DEL NUMERO DI ABITANTI INTERESSATI

- 0
- inferiore a 10
- 10 - 100
- 100 - 250
- 250 - 500
- superiore a 500
- Limite di area abitata

Note:

- Dati relativi al 15° Censimento della popolazione e delle abitazioni (ISTAT - 2011)  
- BDTR - Base cartografica di riferimento b/n - Geo-servizio WMS.



SCENARI DI RISCHIO

- Rischio (elementi lineari)
- R2 - Rischio medio
  - R3 - Rischio elevato
  - R4 - Rischio molto elevato
- Rischio (elementi puntuali)
- R2 - Rischio medio
  - R3 - Rischio elevato
  - R4 - Rischio molto elevato
- Limiti comunali

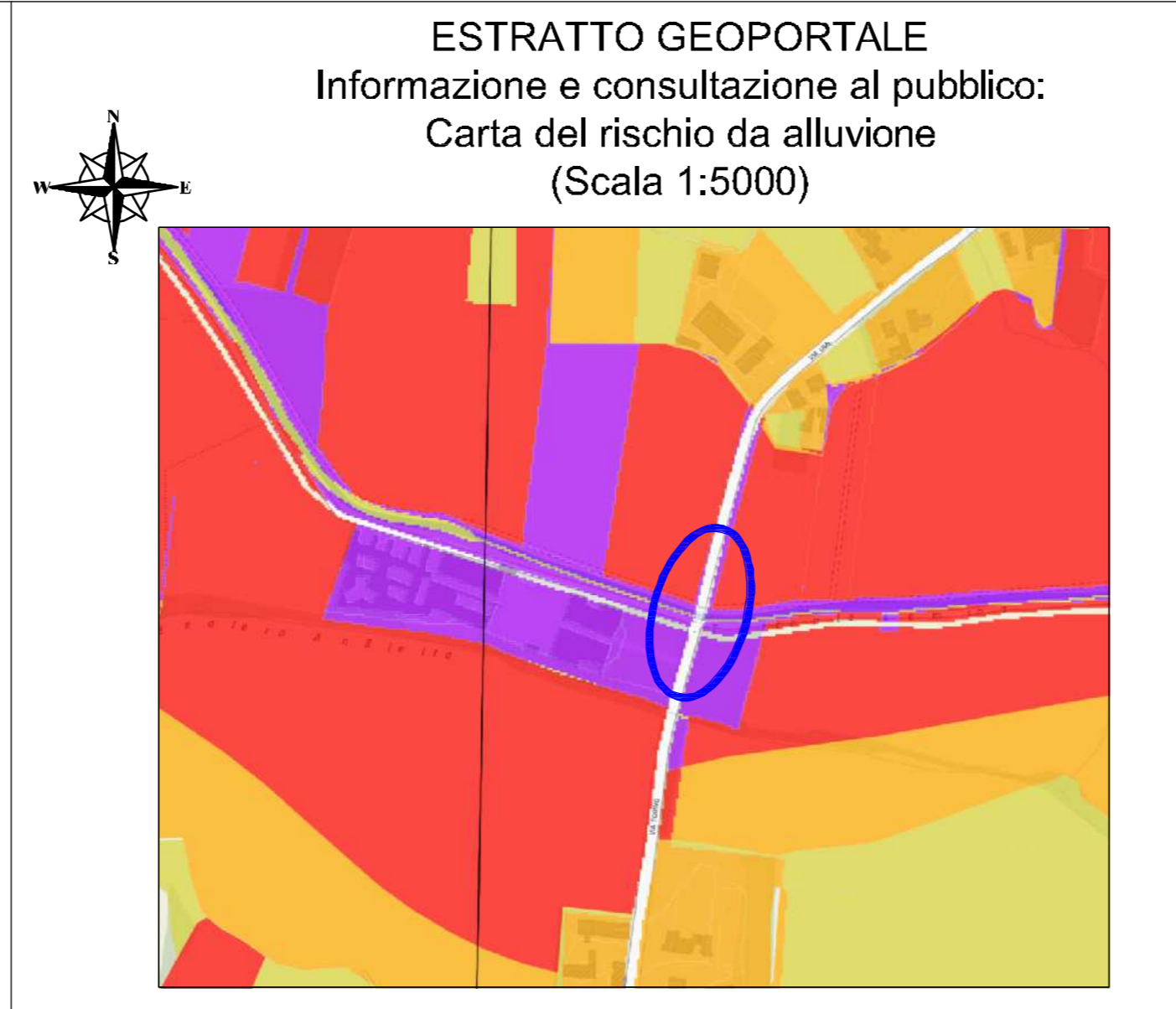
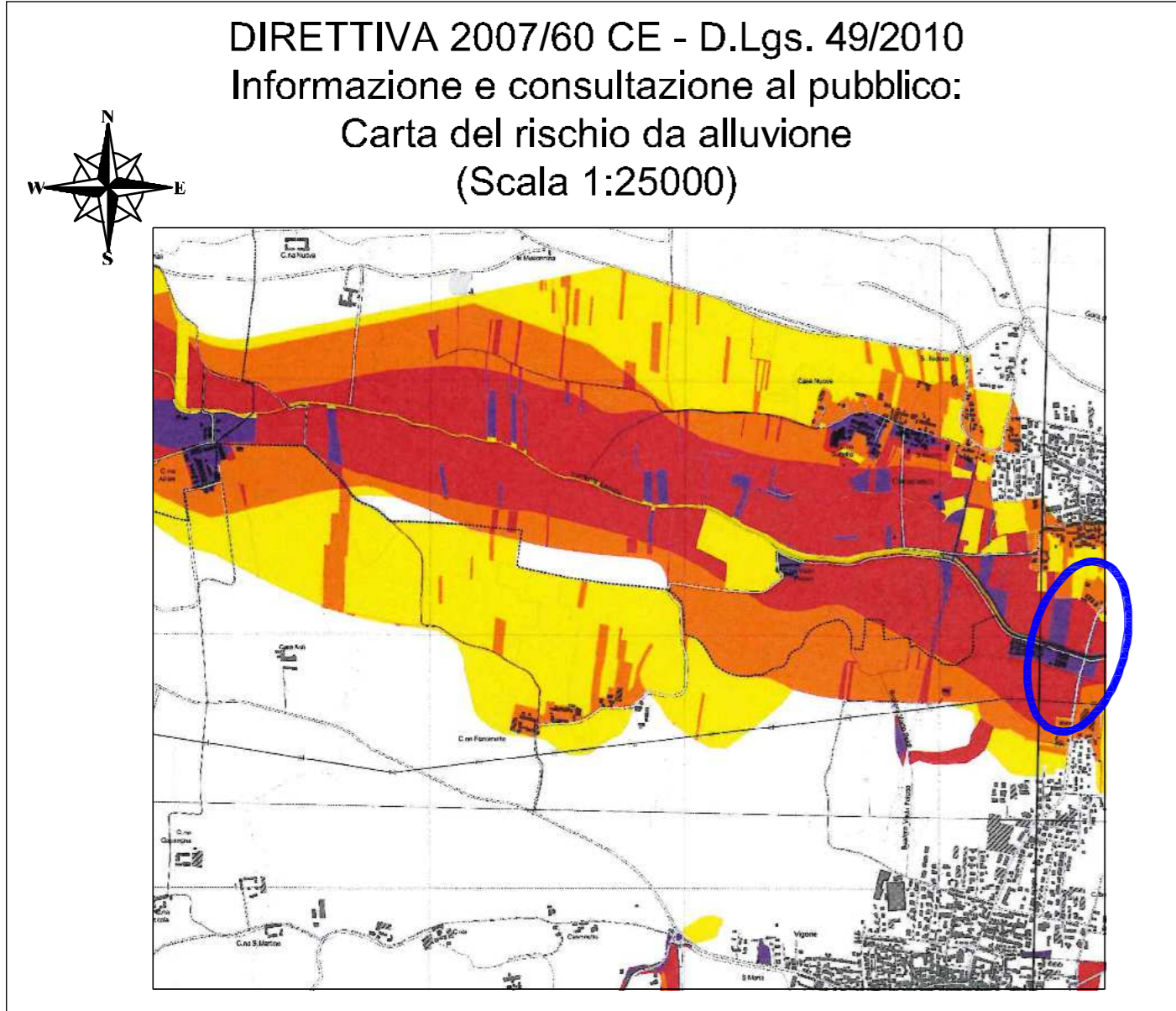
- Beni esposti (elementi puntuali)
- Beni culturali
  - Campeggi e strutture turistico-ricreative
  - Centri commerciali e luoghi di aggregazione
  - Depuratori
  - Discariche
  - Forze dell'ordine, strutture di soccorso
  - Impianti individuati nell'allegato I del D.L. 59/2005
  - Insediamenti ospedalieri
  - Scuole

Note:

- La Carta del rischio è ottenuta dall'intersezione tra gli scenari individuati nella Carta di pericolosità da alluvione (classi H, M e L) e i seguenti strati informativi:

Strato Informativo	Fonte	Aggiornamento
Beni culturali	Regione Piemonte - Direzione Programmazione Strategica, politiche territoriali ed edilizia	2002
Campeggi e strutture turistico-ricreative	Regione Piemonte - Protezione Civile e Sistema Anti Incendi Boschi (A.I.B.)	2002
Centri commerciali e luoghi di aggregazione	Osservatorio del Commercio, Regione Piemonte	2010
Depuratori	Regione Piemonte - Direzione Agricoltura	2009
Discariche	Regione Piemonte - Direzione Ambiente	2012
Forze dell'ordine, strutture di soccorso	Sito internet vvf, sito internet carabinieri	2013
Impianti individuati nell'allegato I del D.L. 59/2005	Regione Piemonte - Direzione Ambiente	2012
Insediamenti ospedalieri	Alba33 Piemonte - Agenzia Regionale per i Servizi Sanitari	2010
Scuole	Scuole Regione Piemonte - Ufficio Scolastico ed Osservatorio sull'Efficacia Scolastica e sulla Scuola	Novembre 2015
Università	Regione Piemonte - Protezione Civile e Sistema Anti Incendi Boschi (A.I.B.)	2005

- BDTR - Base cartografica di riferimento b/n - Geo-servizio WMS.



SCENARI DI RISCHIO

- R1 - Rischio moderato
- R2 - Rischio medio
- R3 - Rischio elevato
- R4 - Rischio molto elevato
- Limiti comunali

Classi di Pericolosità	Classi di Danno			
	D1	D2	D3	D4
L	R1	R1	R2	R2
M	R1	R2	R3	R3
H	R1	R3	R4	R4

Note:

- La Carta del rischio è ottenuta dall'incrocio tra gli scenari individuati nella Carta di pericolosità da alluvione e il Land Cover Piemonte: Classificazione uso del suolo  
- BDTR - Base cartografica di riferimento b/n - Geo-servizio WMS.

**REGIONE PIEMONTE**  
CITTA' METROPOLITANA DI TORINO




Città di Vigone (To)      Comune di Cercenasco (To)

**INTERVENTO DI RIFACIMENTO DEL PONTE IN VIA TORINO SUL TORRENTE LEMINA**



**PROGETTO ESECUTIVO**

OGGETTO: Inquadramento cartografico: parte seconda (scale variabili)

CONTROLLO QUALITÀ:  
Redatto: Ing. Alberto Gallo      Controllato: Ing. Alberto Gallo      Approvato: Ing. Alberto Gallo

PROGETTISTI:  
Gruppo **Ingegneria Torino**  
Via Cercenasco n. 4c - 10135 TORINO  
Tel. +39 011 3099003 - Fax +39 011 3095082  
www.gruppoing.it

STUDIO TECNICO  
Dot. Ing. Alberto Gallo  
Via Torino n. 6 - 10167 Vigone (To)  
Tel. Fax +39 011 909444  
alberto.gallo@ingec.eu

Dot. Ing. Alberto GALLO  
Ordine degli Ingegneri Provinciali di Torino  
Posizione n. 82668  
Cod. Fisc. CIG. COT. FISC. 036212190

Dot. Ing. Cristiano CAVALLI  
Ordine degli Ingegneri Provinciali di Torino  
Posizione n. 81777  
Cod. Fisc. CIG. COT. FISC. 036212190

TIMBRI E FIRME

ASSOCIATO  
ICMO  
Certificato n° 19252A  
Certificato n° 16438

COI	CONSEGNA	TR. ANNO	VAL. CONTR. NETTO	TR. ANNO	VAL. CONTR. NETTO	TR. ANNO	VAL. CONTR. NETTO	TR. ANNO	VAL. CONTR. NETTO	TR. ANNO	VAL. CONTR. NETTO
1323	E	G01	20	ICT	D	Emissione	Maggio 2024				

**20**

Diritti riservati ex art. 2578 C.C. - Riproduzione e consegna a terzi solo su specifica autorizzazione.